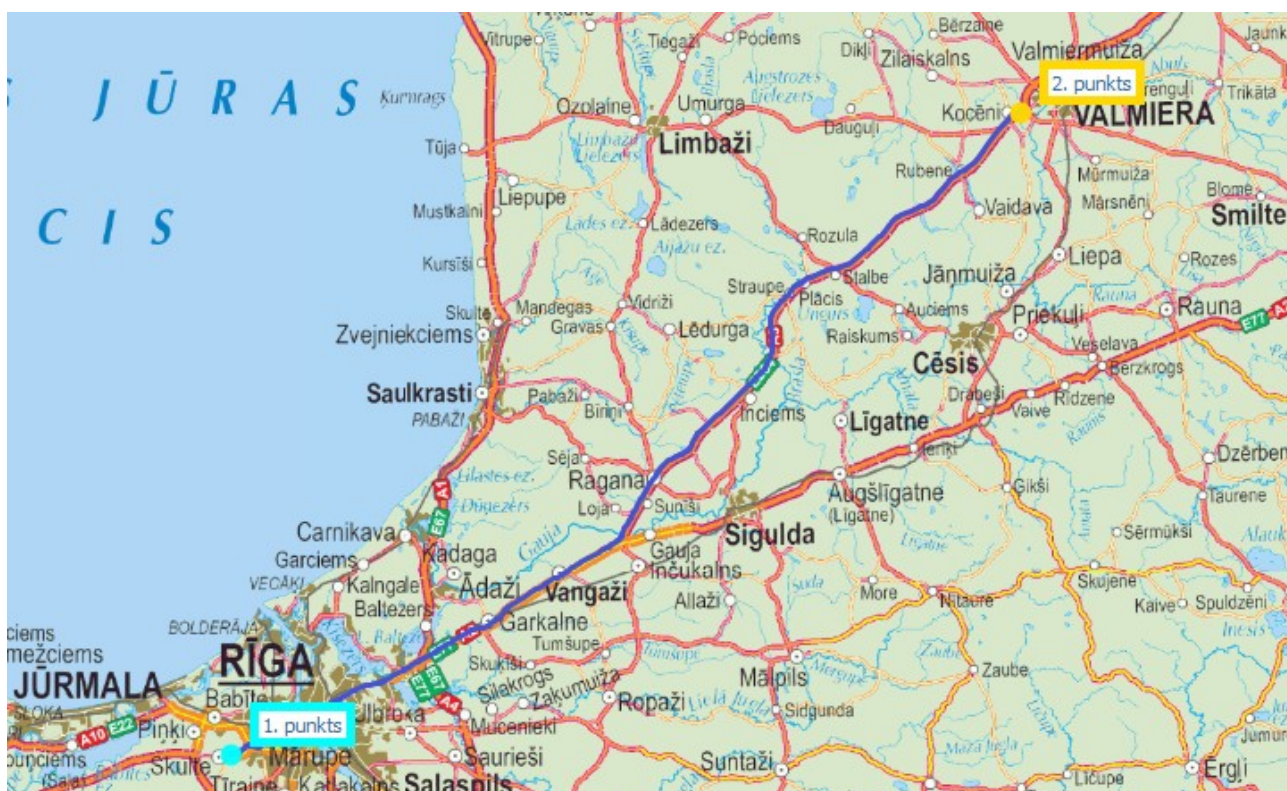
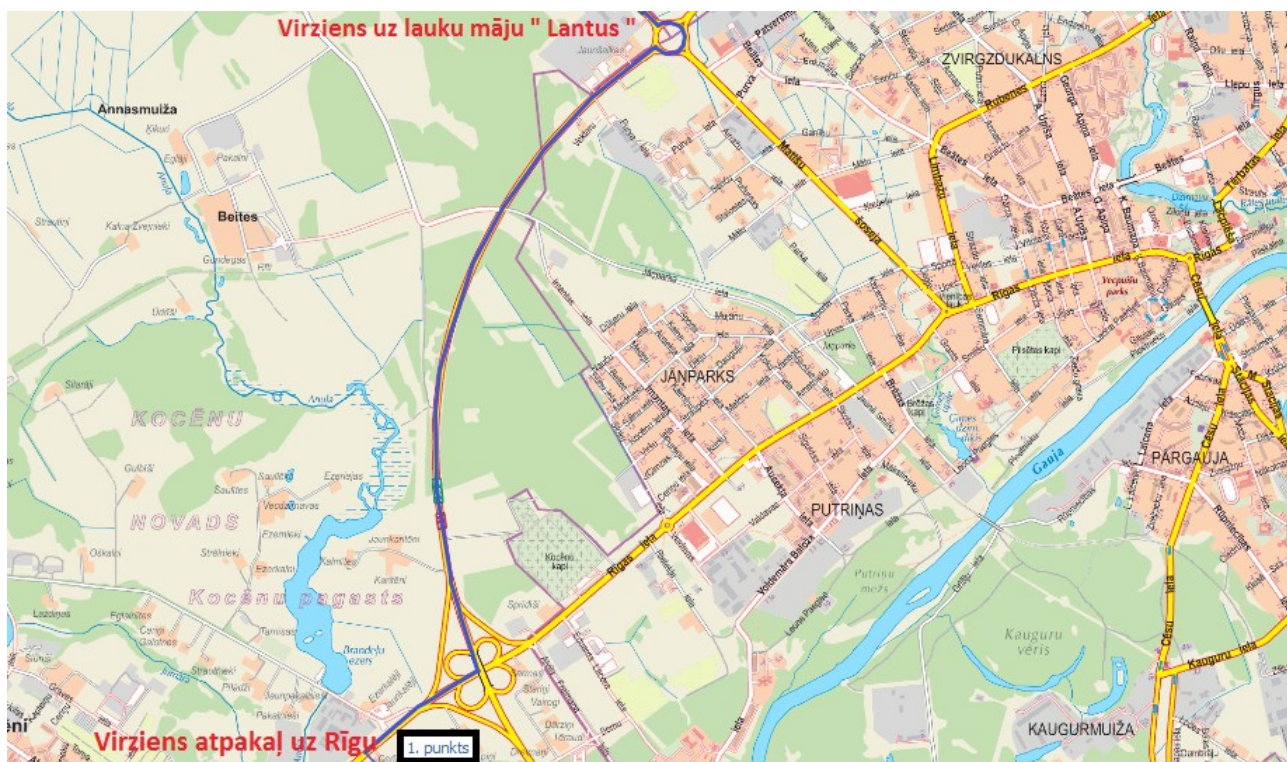


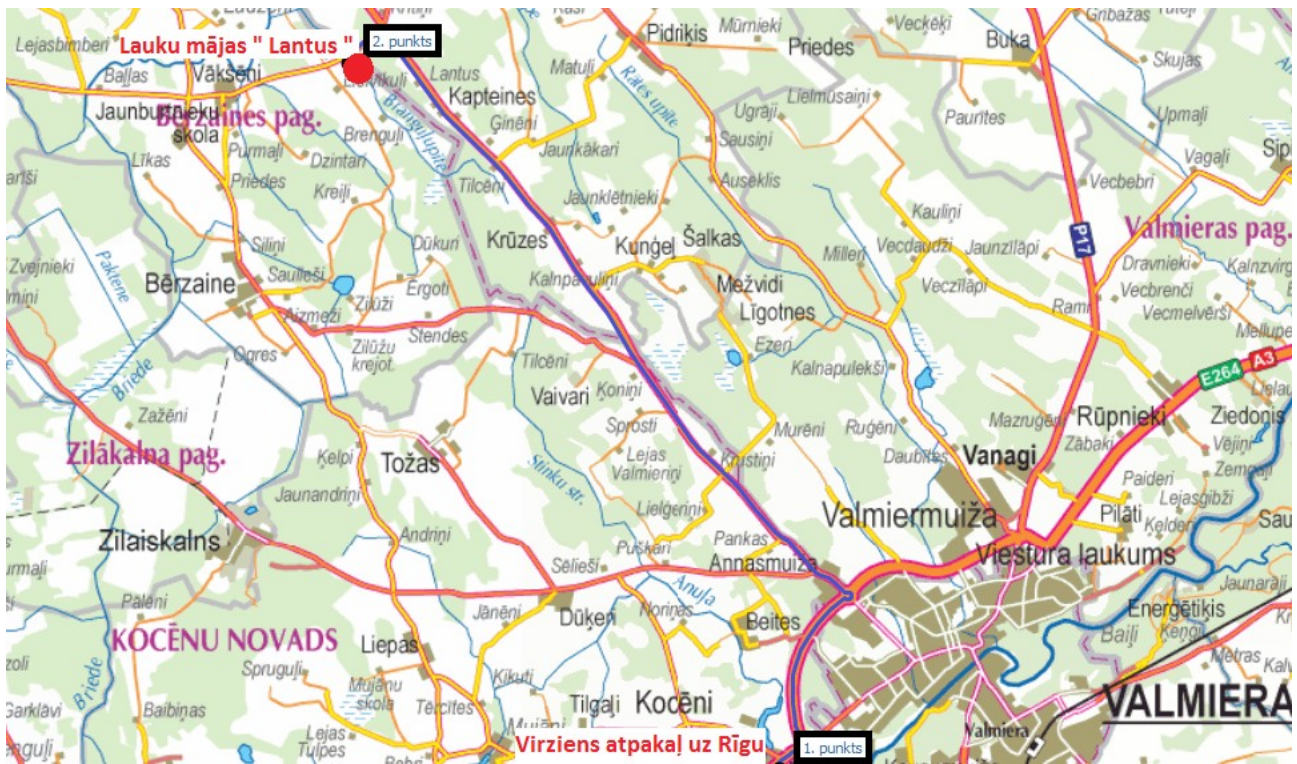
Ceļa apraksts ar auto...



Brauciet pa Rīgas-Veclaicenes šoseju (A2) ~ 37 km. Pirms "Sēnītes", aiz degvielas uzpildes stacijas "TOTAL" (ceļa labajā pusē) ir norāde uz Valmieru (A3).



Pirms Valmieras nogriezieties uz Mazsalacas ceļu (P16) un no apļveida krustojuma brauciet apm. 13km.



Līdz krustojumam Burtnieki-Ozoli. Krustojumā nogriezieties pa kreisi Ozolu virzienā un brauciet ~700m līdz kreisajā pusē ieraudzīsiet ēku puduri **"Lantus"**.